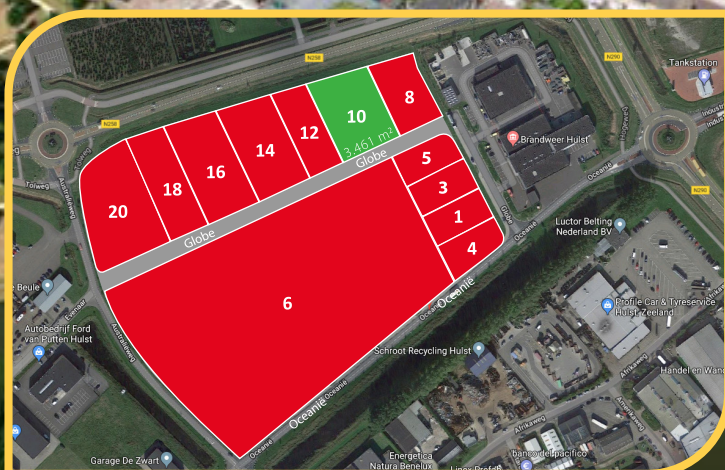


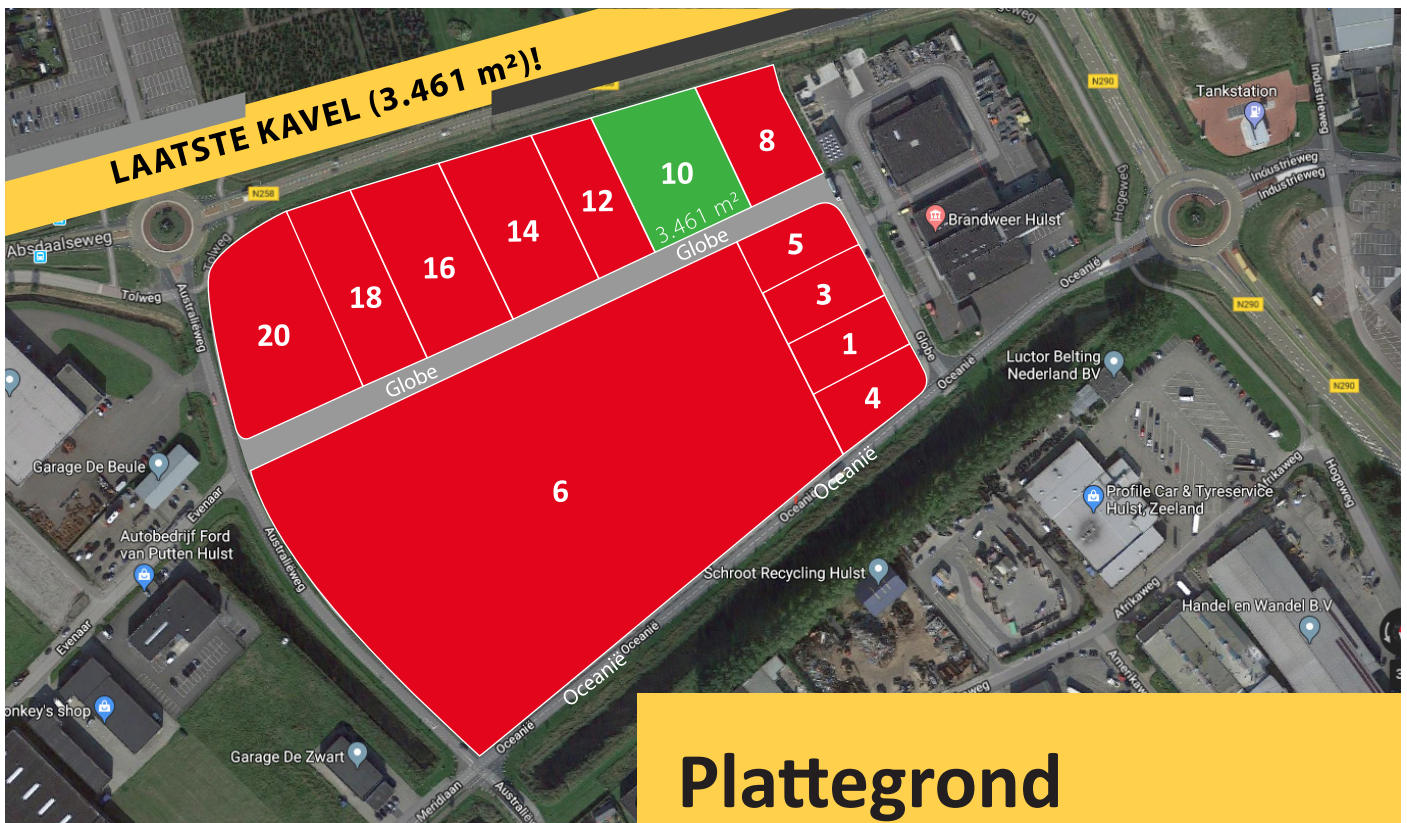


Witte-Boussen  
Vastgoed en  
Verhuur BV

## BEDRIJFSKAVELS TE KOOP DE SCHAPENWEIDE - HULST



± 7 Hectare



- verkocht
- onder optie
- beschikbaar

## Plattegrond Schapenweide Hulst

**Beschikbare** percelen  
naar wens in te delen

**Prijs** op aanvraag

# UW BEDRIJFSPAND HIER?



## DE SCHAPENWEIDE INTERESSANT VOOR LOGISTIEKE BEDRIJVEN!

**ANTWERPEN**

**40  
MIN**

**GENT**

**45  
MIN**

**BRUSSEL  
BRUGGE**

**60  
MIN**

**ROTTERDAM  
BREDA**

**90  
MIN**

Het bedrijventerrein “De Schapenweide” is ideaal gelegen tussen de havengebieden Antwerpen, Gent, Terneuzen en Zeebrugge. Op slechts enkele kilometers van de expresweg.

Het terrein biedt u ruime mogelijkheden en is gelegen aan de doorgaande route Antwerpen/Westerschelde Tunnel.

- Op het bedrijventerrein mogen bedrijven worden gevestigd in de milieucategorie 1 t/m 3.
- Van het bouwperceel mag ten hoogste 75% worden bebouwd.

Heeft u plannen? Laat u dan zeker ook eens bijpraten over de fiscaal gunstige regels in Nederland en de mogelijkheden. Wij adviseren u graag.

## BEDRIJFSKAVELS TE KOOP DE SCHAPENWEIDE - HULST

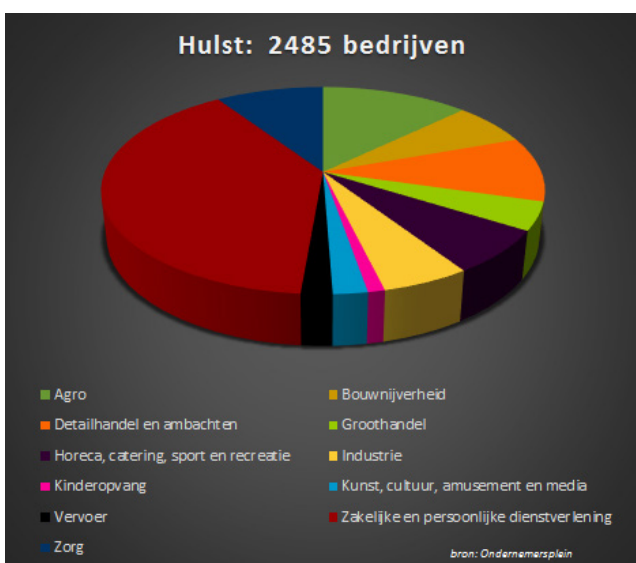


# GEMEENTE HULST

Inwoneraantal: 27.576  
Oppervlakte: 25.182 km<sup>2</sup>  
Bevolkingsdichtheid: 137 inwoners per km<sup>2</sup>  
Beroepsbevolking: 11.000  
Bedrijventerreinen: 4



De gemeente Hulst ligt in het meest zuidoostelijke deel van Zeeland, tegen de Belgische grens. Centraal in de gemeente ligt de vestingstad Hulst. In het uitgestrekte poldergebied liggen veertien dorpskernen, omgeven door ruimte en rust. De gemeente Hulst grenst aan het Antwerpse havengebied en de Kanaalzone Gent-Terneuzen. Vanuit de gemeente is de E34 richting Antwerpen en Gent snel bereikbaar, via de N290 en de N258 ben je binnen 20 minuten in de Kanaalzone Gent-Terneuzen.



Mr. F.J. Haarmanweg 16  
4538 AR Terneuzen



[verkoop@witteboussen.nl](mailto:verkoop@witteboussen.nl)



0115 - 618 344